




LEGENDE

 Contour de commune

Patrimoine Paysager

 Plan Départemental des Itinéraires de Promenade et Randonnée (Pdipr)

 Zone de protection de 500 m autour des monuments historiques



Liberté • Égalité • Fraternité
REPUBLIQUE FRANÇAISE
Service
Urbanisme
et Connaissances
des territoires
Pôle Gestion
et Valorisation
des Données
D.D.T.M 59
Direction
Départementale
des Territoires et
de la Mer du Nord

Carte Environnementale

Carte Patrimoine paysager

- Protection paysagère Sites classées / sites inscrits
- Plan Départemental des Itinéraires de Promenade et Randonnée (Pdipr)
- Protection du patrimoine architectural

Pour information

Commune de

SAINT-SOUPLET

59545

CARTE: 4/4

Mise à jour : Juin 2017

- Sources : Gestionnaires Servitudes © Cadastre / Pci - Dgfp
- Email : ddtm-suct@nord.gouv.fr